

Lista drzew i ich zbiorowisk w Puszczykowie proponowana do objęcia ochroną jako pomniki przyrody

Uwagi

- Proponowane pomniki przyrody dzieliłyby się na 3 grupy: pojedyncze okazy, grupowe pomniki przyrody (w formie alei i nie tylko) oraz powierzchniowe pomniki przyrody (nry 58-60); wybór czy zbiorowisko np. 3 drzew uznać za zbiorowy pomnik przyrody czy za 3 pojedyncze należy do Rady Miasta.
- Podane dane są orientacyjne. Pomiary obwodów w większości zostały wykonane w 2016 r.; od tamtego czasu drzewa nieznacznie urosły. Lokalizacja współrzędnych odbyła się za pomocą GPS-a, który w pewnych przypadkach (zwłaszcza w lesie) miewał czasem problemy z podaniem dokładnych danych.
- Poniższe drzewa znajdują się na terenach publicznych z wyjątkiem tych na działce przy ul. Mickiewicza 16, gdzie pomiary zostały dokonane bezpośrednio przez właścicieli i ul. Sobieskiego 30 – za zgodą osób tam mieszkających.
- Drzewa zostały pomierzone zgodnie z przyjętymi standardami, tj. zasadniczo w tzw. pierśnicy (czyli wysokości 1,3 m – na wysokości piersi), a w przypadkach, gdy poniżej tej wysokości znajdowało się węższe miejsce, właśnie tam wówczas dokonano pomiaru.

Pojedyncze drzewa



1. Dąb na ul. Sobieskiego

Gatunek: dąb szypułkowy

Obwód: 342 cm (na wysokości 1,3 m)

Położenie: przy skrzyżowaniu ul. Sobieskiego i ul. Tenisowej



2. Topola na ul. Wysokiej

Gatunek: topola biała

Obwód: 407 cm (na wysokości 1,3 m)

Położenie: na ul. Wysokiej, około 100 m w kierunku Poznania od skrzyżowania z ul. Zieloną; na północno-wschodnim krańcu działki 251/3



3. Dąb przy ul. Zapłaty

Gatunek: dąb szypułkowy

Obwód: 333 cm (na wysokości 1,3 m)

Położenie: przy ul. Brata Józefa Zapłaty, na skarpie między skrzyżowaniem z ul. Przecznicą a bramą zakonu, około 70 m od skrzyżowania z ul. Przecznicą



4. Kasztanowiec przy ul. Zapłaty

Gatunek: kasztanowiec zwyczajny

Obwód: 344 cm (na wysokości 0,6 m)

Położenie: rosnący na skarpie między ul. Brata Józefa Zapłaty a drogą E430 około 180 m od skrzyżowania z ul. Przecznicą, niemal naprzeciwko bramy zakonu



5. Wiąz przy ul. Zapłaty

Gatunek: wiąz szypułkowy

Obwód: 282 cm (na wysokości 1,3 m)

Położenie: na skarpie między ul. Brata Józefa Zapłaty a drogą E430 około 200 m od skrzyżowania z ul. Przecznicą



6. Wiąz przy ul. Przecznicza

Gatunek: wiąz szypułkowy

Obwód: 354 cm (na wysokości 1 m)

Położenie: przy ul. Przeczniczy, w lesie, po drugiej od strumyka stronie drogi, w miejscu o współrzędnych N 52° 17.685' E 016° 51.390'



7. Dąb przy strumieniu przy ul. Przecznicza

Gatunek: dąb szypułkowy

Obwód: około 270-300 cm (na wysokości 1,3 m) – jeszcze niezmierny bo znajduje się w trudno dostępnym miejscu

Położenie: na stromej skarpie po drugiej stronie strumienia przy ul. Przecznicza



8. Wiąz nad Wartą

Gatunek: wiąz szypułkowy

Obwód: 322 cm (na wysokości 1,3 m)

Położenie: przy ścieżce prowadzącej wzdłuż Warty, około 1 km od wejścia na nią od strony Puszczykówka w stronę dworca Puszczykowo, około 20 m od ścieżki prowadzącej wzdłuż rzeki (po stronie rzeki), w miejscu o współrzędnych N 52° 17.015' E 016° 52.780'



9. Wierzba nad Wartą

Gatunek: wierzba biała

Obwód: 561 cm (na wysokości 0,3 m)

Położenie: przy ścieżce nad Wartą naprzeciwko zachodniego krańca willi Rusałka w miejscu o współrzędnych N 52° 17.600' E 016° 52.613'



10. Wierzba nad Wartą niedaleko Rusałki

Gatunek: wierzba biała

Obwód: 335 cm (na wysokości 1,3 m)

Położenie: przy ścieżce nad Wartą naprzeciwko wschodniego krańca willi Rusałka w miejscu o współrzędnych N 52° 17.592' E 016° 52.665'



11. Wierzba nad Wartą niedaleko Rusałki

Gatunek: wierzba biała

Obwód: 304 cm (na wysokości 1,3 m)

Położenie: w pobliżu ścieżki nad Wartą naprzeciwko wschodniego krańca willi Rusałka w miejscu o współrzędnych N 52° 17.573' E 016° 52.686'



12. Topola nad Wartą

Gatunek: topola czarna

Obwód: rozwidła się na 3 pnie: 319, 155 i 259 cm (na wysokości 1,25-1,4 m), poniżej rozwidlenia, ma 486 cm na wysokości 1 m

Położenie: nad Wartą, naprzeciwko drogi prowadzącej od dworca Puszczykowo, na lewo od ul. Wodniczki, przy zejściu nad Wartę, w miejscu o współrzędnych N 52° 17.686' E 016° 52.468'



13. Żywotnik na ul. Sobieskiego

Gatunek: żywotnik zachodni

Obwód: 154 cm (na wysokości 1,3 m)

Położenie: na ul. Sobieskiego, przy płocie działki nr 14



14. Żywotnik na ul. Wiosennej

Gatunek: Żywotnik olbrzymi

Obwód: 189 cm (na wysokości 1,3 m)

Położenie: na ul. Wiosennej, przy płocie zakonu sióstr elżbietanek (nr 15)



15. Buk na ul. Poznańskiej

Gatunek: buk pospolity, odmiana purpurowa

Obwód: 264 cm (na wysokości 1,3 m)

Położenie: na ul. Poznańskiej, przy działce nr 60



16. Klon przy ul. Podleśnej i Poznańskiej

Gatunek: klon jawor

Obwód: 279 cm (na wysokości 1,3 m)

Położenie: w lesie między ul. Poznańską a Podleśną, około 20 m od ul. Poznańskiej i 30 m od ul. Podleśnej; w miejscu o współrzędnych N 52° 17.671' E 016° 52.056'



17. Cis przy pomniku przy dworcu Puszczkowo

Gatunek: cis pospolity

Obwód: 3 pnie: 64, 49 i 53 cm (na wysokości 1,3 m)

Położenie: przy pomniku poświęconemu „Wszystkim, którzy oddali życie dla ojczyzny” w pobliżu stacji kolejowej Puszczkowo



18. Wiąz na ul. Poznańskiej

Gatunek: wiąz szypułkowy

Obwód: 279 cm (na wysokości 1,3 m)

Położenie: na ul. Poznańskiej, przy działce nr 46



19. Dąb przy kościele w PuszczkóWKu

Gatunek: dąb szypułkowy

Obwód: 293 cm (na wysokości 1,3 m)

Położenie: przy furtce na teren kościoła w PuszczkóWKu, od strony ul. Dworcowej



20. Sosna nad Wartą

Gatunek: Sosna pospolita

Obwód: 237 cm (na wysokości 1,3 m)

Położenie: przy ścieżce wzdłuż Warty, około 100 m na południe od mostka na granicy Puszczykowa, w miejscu o współrzędnych N 52° 17.843' E 016° 52.508'



21. Sosna przy ul. Wodziczki

Gatunek: Sosna pospolita

Obwód: 260 cm (na wysokości 1,3 m)

Położenie: przy ul. Wodziczki, po prawej stronie jadąc od dworca, między 3 a 4 słupem energetycznym, około 20 m od drogi i 200 m od skrzyżowania z ul. Wczasową (przy przejeździe kolejowym), w miejscu o współrzędnych N 52° 17.637' E 016° 52.417'



22. Sosna przy żółtym szlaku

Gatunek: Sosna pospolita

Obwód: 251 cm (na wysokości 1,3 m)

Położenie: przy żółtym szlaku, około 200 m od parkingu przy Cichej, idąc w głąb lasu (na północ), kilkanaście metrów od drogi po lewej stronie, kilkanaście metrów przed dębem czerwonym, na którym jest znak szlaku; w miejscu o współrzędnych N 52° 17.971' E 016° 50.318'



23. Sosna przy żółtym szlaku

Gatunek: Sosna pospolita

Obwód: 242 cm (na wysokości 1,3 m)

Położenie: przy żółtym szlaku, idąc drogą od parkingu przy Cichej w głąb lasu na północ, przy samej drodze po prawej stronie, około 70 metrów przed następnym skrzyżowaniem, w miejscu o współrzędnych N 52° 18.004' E 016° 50.385'



24. Sosna przy żółtym szlaku

Gatunek: Sosna pospolita

Obwód: 264 cm (na wysokości 1,3 m)

Położenie: przy żółtym szlaku, idąc od parkingu przy Cichej w głąb lasu (na północ), po lewej stronie 20 metrów od drogi, około 70 metrów przed następnym skrzyżowaniem, w miejscu o współrzędnych N 52° 18.012' E 016° 50.381'



25. Sosna przy żółtym szlaku

Gatunek: Sosna pospolita

Obwód: 245 cm (na wysokości 1,3 m)

Położenie: przy żółtym szlaku, idąc drogą od parkingu przy Cichej w głąb lasu na północ, po lewej stronie kilka metrów od drogi, przy skrzyżowaniu z następną ścieżką, w miejscu o współrzędnych N 52° 18.026' E 016° 50.433'



26. Sosna niedaleko czerwonego szlaku

Gatunek: Sosna pospolita

Obwód: 272 cm (na wysokości 0,3 m)

Położenie: na polance przy drodze wiodącej od skrzyżowania czerwonego szlaku drogą E430 w kierunku Puszczykówka, około 100 m od ww. skrzyżowania, w miejscu o współrzędnych N 52° 16.573' E 016° 50.815'



27. Sosna przy czerwonym szlaku

Gatunek: Sosna pospolita

Obwód: 288 cm (na wysokości 1,3 m)

Położenie: przy czerwonym szlaku, niedaleko skrzyżowania z drogą E430, po stronie Starego Puszczykowa, przy płocie działki, w miejscu o współrzędnych N 52° 16.597' E 016° 50.615'



28. Sosna przy żółtym szlaku

Gatunek: Sosna pospolita

Obwód: 285 cm (na wysokości 1,3 m)

Położenie: przy żółtym szlaku, idąc od strony Greiserówki, przy skrzyżowaniu, które jest po około 500 metrach, tam, gdzie żółty szlak skręca w lewo; tuż za tym zakrętem, po lewej stronie przy drodze, w miejscu o współrzędnych N 52° 17.357' E 016° 49.273'



29. Sosna przy żółtym szlaku

Gatunek: Sosna pospolita

Obwód: 278 cm (na wysokości 1,3 m)

Położenie: przy żółtym szlaku, idąc od strony Greiserówki, przy skrzyżowaniu, które jest po około 500 metrach, tam, gdzie żółty szlak skręca w lewo; tuż za tym zakrętem po prawej stronie, 20 od drogi, w miejscu o współrzędnych N 52° 17.370' E 016° 49.297'



30. Sosna przy ul. Podleśnej

Gatunek: Sosna pospolita

Obwód: 241 cm (na wysokości 1,3 m)

Położenie: przy ul. Podleśnej, przy parkingu, naprzeciwko płotu między działkami nr 3 przy ul. Podleśnej i nr 7 przy ul. Klonowej.



31. Sosna nad Wartą

Gatunek: sosna zwyczajna

Obwód: 273 cm (na wysokości 0,3 m)

Położenie: przy ścieżce prowadzącej wzdłuż Warty, około 100 m od Leśnego Ośrodka Szkoleniowego, około 20 m od ścieżki w kierunku rzeki, w miejscu o współrzędnych N 52° 17.474' E 016° 52.914'



32. Sosna nad Wartą

Gatunek: sosna pospolita

Obwód: 302 cm (na wysokości 0,2 m)

Położenie: przy ścieżce nad Wartą w pobliżu parkingu Leśnego Ośrodka Szkoleniowego w miejscu o współrzędnych N 52° 17.505' E 016° 52.879'



33. Sosna przy Leśnym Ośrodku Szkoleniowym

Gatunek: Sosna pospolita

Obwód: 255 cm (na wysokości 1,3 m)

Położenie: przy parkingu przy Leśnym Ośrodku Szkoleniowym, w miejscu o współrzędnych N 52° 17.493' E 016° 52.895'



34. Świerk przy drodze E430

Gatunek: Świerk pospolity

Obwód: 260 cm (na wysokości 1,3 m)

Położenie: przy drodze E430, po zachodniej stronie (stronie Starego Puszczykowa), około 100 m na południe od skrzyżowania z ul. Studzienną



35. Kasztanowiec przy ul. Sobieskiego

Gatunek: kasztanowiec pospolity

Obwód: 300 cm (na wysokości 1,3 m)

Położenie: na działce przy ul. Sobieskiego 30, tuż przy bramie



36. Lipa przy ul. Sobieskiego

Gatunek: lipa szerokolistna

Obwód: 307 cm (na wysokości 1,3 m)

Położenie: na działce przy ul. Sobieskiego 30, kilkadziesiąt metrów naprzeciwko bramy, na granicy pola



37. Dąb na ul. Dębowej

Gatunek: dąb szypułkowy

Obwód: 344 cm (na wysokości 1,3 m)

Położenie: na ul. Dębowej, na zachodnim krańcu ul. Dębowej (w lewo, jadąc od ul. Sobieskiego)



38. Dąb przy ul. Dębowej

Gatunek: dąb szypułkowy

Obwód: 360 cm (na wysokości 1,3 m)

Położenie: przy ul. Dębowej przy skrzyżowaniu z leśną drogą, około 150 m na zachód od skrzyżowania z ul. Sobieskiego (tj. skręcając w lewo)



39. Dąb w lesie na północy Puszczykowa

Gatunek: dąb szypułkowy

Obwód: 293 cm (na wysokości 1,3 m)

Położenie: przy ścieżce prowadzącej od ul. Dębowej w kierunku pól wirowskich, przy skrzyżowaniu z leśną ścieżką, około 450 m od ul. Dębowej, po prawej stronie, idąc od niej, w miejscu o współrzędnych N 52° 18.202' E 016° 50.898'



40. Dąb przy ul. Dębowej

Gatunek: dąb szypułkowy

Obwód: 280 cm (na wysokości 1,3 m)

Położenie: przy ul. Dębowej, około 150 m w lewo, jadąc od ul. Sobieskiego, przy skrzyżowaniu ze ścieżką idącą w głąb lasu, przy dużo grubszym uschniętym dębie



41. Dąb na Górze Mojżesza

Gatunek: dąb szypułkowy

Obwód: 362 cm (na wysokości 1,3 m)

Położenie: na przedłużeniu ul. Uroczej (dostęp ścieżką od strony ul. Wysokiej), w miejscu o współrzędnych N 52° 17.367' E 016° 51.084'



42. Dąb na Górze Mojżesza

Gatunek: dąb szypułkowy

Obwód: 387 cm (na wysokości 1,3 m)

Położenie: przy szczycie wzniesienia i wąwozu przy drodze E430 naprzeciwko SP1, w miejscu o współrzędnych N 52° 17.369 E 016° 51.097'



43. Dąb na Górze Mojżesza

Gatunek: dąb szypułkowy

Obwód: 374 cm (na wysokości 1,3 m)

Położenie: przy szczycie wzniesienia i wąwozu przy drodze E430 naprzeciwko SP1, w miejscu o współrzędnych N 52° 17.377' E 016° 51.106'

Grupy 2-4 drzew




44. Dęby przy willi Tomaszewskiego

Gatunek: dęby czerwone

Obwód: 238, 290 i 252 cm (na wysokości 1,3 m)

Położenie: na działce przy ul. Mickiewicza 16, wzdłuż ul. Ratajskiego.

Uwagi: Pierwsze drzewa w Puszczykówku posadzone przez człowieka; sadził je w pod koniec XIX w. sam Władysław Tomaszewski, który nadał im imiona „Paderewski”, „Modrzejewska” i „Sienkiewicz”




45. Dęby na zakolu

Gatunek: dęby szypułkowe

Obwód: 315, 282, 231 i 281 cm (na wysokości 1,3 m)

Położenie: na zakolu Warty, wśród zarośli przy łące niedaleko przystani kajakowej (na północ od niej), w miejscach o współrzędnych N 52° 15.905' E 016° 52.575', N 52° 15.897' E 016° 52.572', N 52° 15.903' E 016° 52.560', N 52° 15.908' E 016° 52.552'



46. Topole między Rusałką a Leśnym Ośrodkiem Szkoleniowym

Gatunek: topole czarne

Obwód: 329 i 280 cm (na wysokości 1,3 m)

Położenie: na polanie między willą Rusałka a Leśnym Ośrodkiem Szkoleniowym, mniej więcej w połowie drogi między nimi, w miejscu o w współrzędnych N 52° 17.557' E 016° 52.698'



47. Topole na ul. Rządowej

Gatunek: topole czarne

Obwód: 407 cm i 385 cm (na wysokości 1,3 m)

Położenie: na zachodnim końcu ul. Rządowej, od strony drogi E430

Aleje



48. Aleja na ul. Poznańskiej

Gatunek: robinia biała (2), morwa biała (1), kasztanowiec pospolity (2), klon jesionolistny (1), klon pospolity, (1), platan klonolistny (1)

Obwód: 160-393 cm

Położenie: na ul. Poznańskiej, od skrzyżowania z ul. Rządową do skrzyżowania z ul. Lipową

Uwagi: Wśród tych drzew znajduje się trzecia najgrubsza morwa biała w Polsce i trzecia najgrubsza robinia akacjowa w Wielkopolsce



49. Aleja na ul. Reymonta

Gatunek: różne, głównie klon pospolity

Obwód: do 320 cm

Położenie: na ul. Reymonta



50. Aleja na ul. Słowackiego

Gatunek: różne, głównie klon pospolity

Położenie: na ul. Słowackiego



51. Aleja na ul. Lipowej

Gatunek: lipa szerokolistna (45), lipa drobnolistna (14) i buk pospolity (1)

Obwód: do 279 cm (na wysokości 1,3 m)

Położenie: na ul. Lipowej




52. Aleja na ul. Źródlanej

Gatunek: klon pospolity (15), topola czarna (2) i wierzba biała (1)

Obwód: 143-351 cm (na wysokości 1,3 m)

Położenie: na ul. Źródlanej



53. Aleja na ul. Kwiatowej

Gatunek: głównie klon jawor

Położenie: na ul. Kwiatowej



54. Aleja na ul. Cienistej

Gatunek: klon pospolity, lipa drobnolistna, lipa szerokolistna, jesion pospolity

Obwód: do 270 cm

Położenie: na ul. Cienistej



55. Aleja na ul. Słonecznej

Gatunek: klon pospolity, klon jawor i lipa drobnolistna

Obwód: do 294 cm

Położenie: na ul. Słonecznej



56. Aleja na ul. Kościelnej

Gatunek: lipa drobnolistna

Położenie: na ul. Kościelnej



57. Aleja na ul. Wiązowej

Gatunek: klon jawor, lipa drobnolistna, wiąz szypułkowy

Położenie: na ul. Wiązowej



58. Aleja za dworcem w PuszczykóWKu

Gatunek: głównie klony pospolite i kasztanowce pospolite

Położenie: od ul. Dworcowej między budynkiem dworca a kościołem w kierunku ul. Reymonta

Obszary pokryte starodrzewem



59. Drzewa na cmentarzu ewangelickim na NiuCE

Gatunek: Dęby szypułkowe i sosna pospolita

Obwód: 9 najgrubszych dębów ma 186-310 cm, a sosna 222 cm (wszystkie na wysokości 1,3 m)

Położenie: cmentarz ewangelicki na NiuCE



60. Buki w Puszczykowskich Górach

Gatunek: buk pospolity

Obwód: do 331 cm (na wysokości 1,3 m)

Położenie: przy żółtym szlaku na odcinku kilkuset metrów w Puszczykowskich Górach



61. Starodrzew przy ul. Niwka Stara

Gatunek: m.in. wierzba biała, kasztanowiec pospolity, dąb szypułkowy, lipa pospolita, wiąz szypułkowy i inne

Obwód: wierzby białe do 432 cm, kasztanowce pospolite do 302 cm, dęby szypułkowe do 328 cm, lipy pospolite do 275 cm, wiązy szypułkowe do 322 cm, reszta mniejsza

Położenie: na obszarze wyznaczonym zachodnią krawędzią działek przy ul. Niwka Stara, linią między wysokością północnego krańca działki nr 12, Wartą oraz linią na wysokości południowego krańca działki nr 28.